





































































## Tegnforklaring

<b>Reguleringsplan/Bebyggelsesplan PBL 1985</b>			Omriss Tiltak
	Område for fritidsbebyggelse	<b>VEG</b>	
<b>Reguleringsplan PBL 2008</b>			Annet vegareal
	Sikringsonegrense		Avgrensning mot annet vegareal
	Støysonegrense		Avgrensning mot avkjørsel
	Angitthensyngrense		Stikkrenne
	Fritidsbebyggelse		Vegdekkekant på bro
	Fritid- og turistformål		Vegdekkekant
	Utleiehytter	<b>Bygninger</b>	
	Andre typer bebyggelse og anlegg		Bygning, Boligbygg
	Vannforsyningsanlegg		Bygning, Fritidsbygg
	Kombinert bebyggelse og anleggsformål		Bygning, Andre bygg
	Veg		Bygning, uten Bygningspunkt
	Kjøreveg		Bygningsavgrensning av tiltak
	Annen veggrunn - grøntareal	<b>Ledningsnett EL</b>	
	Parkering		Høyspentledning
	Samferdselsanlegg og/eller teknisk infrastruktur/andre		Mast tele
	Turdrag		Mast Liten stolpe
	Turveg		Mast Stor stolpe
	Friområde		Mast
	Friluftsmål		Masteomriss
	Bruk og vern av sjø og vassdrag med tilhørende strand:		Nettstasjon Mastearrangement
	Naturområde i sjø og vassdrag		Belysningspunkt
	Friluftsområde i sjø og vassdrag	<b>Innsjøer og vassdrag</b>	
	Faresone - Flomfare		Innsjø
	Faresone - Høyspenningsanlegg (ink høyspentkabler)		Innsjøkant
	Sikringsone - Frisikt		Elv/Bekk usikker
	Støysone - Rød sone iht. T-1442		Elv/Bekk
	Støysone - Gul sone iht. T-1442		Kanal/Grøft
	Angitthensynsone - Hensyn landskap	<b>Bygningsmessige anlegg</b>	
	Angitthensynsone - Bevaring kulturmiljø		Annet gjerde
	Angitthensynsone - Randområder til nasjonalpark/land		Grunnriss/Hjelpelinje
<b>Felles for reguleringsplan PBL 1985 og 2008</b>			Flaggstang
	Regulerings- og bebyggelsesplanområde		Frittstående trapp
	Planens begrensning		Frittstående trapp kant
	Formålsgrense		Kai/Brygge
	Faresonegrense		Kai/Brygge kant
	Regulert tomtegrense		Frittstående mur
	Byggegrense		Lodrett forstøtningsmur
	Bebyggelse som forutsettes fjernet		Steingjerde
	Regulert senterlinje		Vegg frittstående
	Frisiktslinje		Bruavgrensning
	Målelinje/Avstandslinje	<b>Bygninger</b>	
	Avkjørsel		Grunnmur
	Abc Påskrift feltnavn		Bygning punkt
	Abc Påskrift reguleringsformål/arealformål		Bygning punkt
	Abc Påskrift areal		Takriss
	Abc Påskrift utnytting		Takoverbygg
	Abc Påskrift bredde		Trapp inntil bygg, kant
	Abc Påskrift radius		Veranda
	Abc Regulerings- og bebyggelsesplan - påskrift		Mønelinje
<b>Eiendomskart</b>			
	Festegrunn		
	Festegrunn		
	Hjelpelinje fiktiv		
	Hjelpelinje punktfeste		
	Hjelpelinje mot vannkart		
	Teiggrense god nøyaktighet (<= 13 m)		
	Teiggrense dårlig nøyaktighet (>13 m)		
<b>TraktorvegSti</b>			
	Traktor/Kjerreveg midt		
	Sti på bro		
	Merket sti		
	Sti		
<b>Matrikkel Tiltak (Avgjørelser i enkeltsaker)</b>			
	Godkj. Nybygg		
	Godkj. Tilbygg		
	Uspes. Tiltak		